



Clôture du contrat vert et bleu aux Haies



Stand du Parc à la fête de la pomme à Pélussin

Que retenir de l'année 2025 du Parc du Pilat?

BILAN ANNUEL D'ACTIVITÉ 2025



Mise en sécurité de la falaise à Mallevial



Restitution du travail sur l'habitabilité «Super Rural»



FONCTIONNEMENT DU SYNDICAT MIXTE

DONNÉES CHIFFRÉES

- Un budget total (statutaire et programmes) de 4 567 361 € en fonctionnement et de 1 851 551 € en investissement.
- 29 dossiers de demande de subvention déposés pour le Syndicat mixte du Parc
- 28 dossiers de demande de subvention portés par d'autres acteurs du territoire émergeant aux dispositifs financiers animés par le Parc
- 21 stagiaires accueillis dont 12 dans l'équipe d'entretien de la nature

FORMATION SUR LA PRISE EN COMPTE DES CRITÈRES ENVIRONNEMENTAUX DANS LES MARCHÉS PUBLICS

Le Parc du Pilat dispose d'un plan de formation mutualisé, élaboré en concertation avec le centre de gestion et plusieurs autres collectivités de la Loire. Dans ce cadre, il a organisé et accueilli, en fin d'année, une formation sur la mise en place des critères environnementaux dans les marchés publics, obligatoire à compter d'août 2026. Plusieurs agents issus de diverses collectivités du territoire ont ainsi approfondi leurs connaissances pour bien intégrer des considérations environnementales pertinentes en fonction de l'objet du marché, à la fois pour l'attribution mais aussi au moment de l'exécution.

RETOUR DE L'AUDIT FINANCIER PAR LA RÉGION SUR LES FINANCES DU PARC

La Région, en tant que membre du Syndicat mixte du Parc peut opérer des missions de contrôle, notamment sur la gestion financière. A ce titre, un audit a été fait sur les exercices budgétaires 2021 à 2023. Il en ressort les conclusions suivantes :

- une dynamique de diversification des ressources engagée
- une réduction des charges courantes visible avec un impact favorable sur l'équilibre financier du Parc
- une dépendance du Parc aux contributions statutaires en baisse mais qui reste prépondérante
- un résultat en hausse mais variable du fait du décalage entre le paiement des actions et l'encaissement de subventions.

CHARTRE 2025 AXE 4

UN PARC, ACTEUR DU TERRITOIRE RÉGIONAL ET AU-DELÀ

OBJECTIFS STRATÉGIQUES

Tisser des relations solidaires au sein du territoire avec les métropoles voisines et les territoires périphériques.

Stimuler l'innovation et l'approche prospective par des collaborations ou coopérations.

ADAPTER L'AGRICULTURE AU CHANGEMENT CLIMATIQUE, UNE JOURNÉE POUR COMPRENDRE ET CONSTRUIRE DES ACTIONS

Le 26 mars, une centaine de professionnels et d'élus s'est réunie à Saint-Julien-Molin-Molette pour échanger sur l'adaptation de l'agriculture au changement climatique. L'objectif était de faire monter en compétences les acteurs du territoire sur ces enjeux, afin de construire à terme une stratégie d'adaptation.

La journée était organisée en trois temps :

- une conférence de Serge Zaka, agroclimatologue, a projeté l'assistance dans les futurs possibles pour l'agriculture du Pilat.
- une pause active à midi, avec la mise en avant d'initiatives portées par le monde agricole pour répondre aux enjeux d'adaptation.
- des ateliers pour travailler avec les agriculteurs sur les leviers d'adaptation de leurs exploitations.

Ressources issues de cette journée disponibles sur le site du Parc / nos actions / agriculture / adapter l'agriculture.

Plus de 120 personnes à la conférence de Serge Zaka



Achat d'une plateforme individuelle roulante légère (PIRL) pour prévenir les chutes



TRAVAUX SUR LA FALAISE DE MALLEVAL

Le Parc du Pilat est propriétaire de l'espace d'accueil du belvédère de Malleval, accessible à tous, avec un stationnement pour les personnes à mobilité réduite à proximité du panneau de lecture du paysage. Celui-ci met en valeur le village, classé « Village de caractère », et permet d'identifier ses principaux bâtiments : grenier à sel, église, donjon du château et la commanderie. Ce site dominant vignes et habitations comprend une falaise. Un risque d'éboulement étant confirmé par une étude du CEREMA, le Parc a dû faire réaliser d'importants travaux : purges, clouages, filet. Une étude d'impact sur la biodiversité ayant démontré l'usage du site par les chauves-souris, avec un gîte temporaire pour quelques individus, le Parc a bien entendu pris des mesures pour les protéger durant le chantier.

LE PARC DISPOSE DÉSORMAIS D'UN DOCUMENT UNIQUE DE PRÉVENTION DES RISQUES PROFESSIONNELS

La mise en place du document unique d'évaluation des risques professionnels est une obligation pour les collectivités territoriales. Afin d'y répondre, le Parc du Pilat a nommé un assistant de prévention. Le document unique permet d'identifier et de classer les risques rencontrés. C'est un véritable état des lieux en matière d'hygiène et de sécurité du travail.

Après l'approbation en comité syndical du 22 octobre 2025, place aux actions : sensibilisation des agents à la prévention des risques professionnels, planification des actions de prévention en fonction de l'importance du risque avec l'affectation de moyens dédiés.

Ce bilan d'activité n'est pas une liste exhaustive des actions réalisées au cours de l'année 2025 par le Syndicat mixte du Parc.

Il est destiné à illustrer, à l'aide de quelques actions phares, les axes autour desquels s'organise l'action du Syndicat mixte du Parc en déclinaison de la charte Objectif 2025.

SUPER RURAL : RÉSIDENCE SUR L'HABITABILITÉ

Dans le cadre d'un travail coordonné par l'association des Parcs naturels du Massif central (IPAMAC) sur la question de l'habitabilité, l'équipe « RER and Co » a mené une démarche de recherche-action au sein de 6 Parcs dont le Parc du Pilat. Le projet appelé « Super rural » interrogeait le « bien vivre ensemble » en prenant en compte les besoins des habitants et des écosystèmes, ainsi que les capacités d'accueil sociales, économiques et écologiques des territoires.

En Mai, Super Rural a organisé une douzaine d'animations avec des partenaires à Saint-Sauveur-en-Rue pour aller à la rencontre des habitants dans leur quotidien.

5 mois plus tard, la soirée de restitution avec Lou San Sevao rassemblait 35 personnes au repas et aux gougottes chantées.

En 2026, un manuel retracera ce travail collectif.

ALLER À LA RENCONTRE DES HABITANTS DES VILLES-PORTES

Chaque année, l'équipe technique du Syndicat mixte du Parc du Pilat investit des événements grand public pour faire connaître ses actions auprès du plus large public possible. En 2025, cette démarche s'est enrichie d'une nouvelle dimension : la participation à des manifestations organisées par les villes-portes du Parc.

Suite à un appel à manifestation d'intérêt lancé auprès de l'ensemble des villes-portes, deux événements ont été retenus par le Bureau. Le 24 mai, la Fête de la Nature à La Ricamarie a offert l'occasion d'aborder la protection de la biodiversité et la sensibilisation du public — une préoccupation partagée. Le 6 septembre, le Forum des associations de Saint-Martin-la-Plaine a mis en lumière la richesse des activités proposées par le Parc pour découvrir et s'approprier son environnement proche.

Ces temps de rencontre, dans une ambiance conviviale et décontractée, permettent de mieux faire connaître des champs d'action du Parc parfois méconnus, tout en renforçant les liens avec les territoires voisins.

DE NOUVELLES ÉTAPES FRANCHIES POUR LA RÉVISION DE LA CHARTE

Après avoir reçu l'avis de l'Autorité environnementale en février 2025, précédé en janvier d'une visite des représentants de cette Autorité, l'enquête publique relative à la nouvelle charte s'est tenue entre mars et avril.

5 réunions publiques sur la Charte avaient été au préalable organisées par le Parc. Une fois l'avis favorable de la commission d'enquête obtenu et la charte modifiée au regard des recommandations de cette commission, une version 3 a été soumise à l'examen final de l'État comprenant une consultation interministérielle.

Au regard d'un nouvel avis favorable de l'État, la version définitive de la Charte, tenant compte des recommandations de l'État a été proposée à l'approbation des Communes, Villes Portes, EPCI et Départements, pendant une période de 4 mois jusqu'à début mars 2026.

En parallèle, dès le 1er septembre 2025, des élus et techniciens du Parc se sont rendus auprès de chaque collectivité le souhaitant pour répondre aux dernières questions sur la Charte : 37 collectivités et 351 élus ainsi rencontrés.

L'équipe technique du Parc a consacré au total 3027 heures à la révision de la Charte soit 1,88 équivalent temps plein sur l'année.

UNE GESTION MAÎTRISÉE DES ESPACES ET DES RESSOURCES

OBJECTIFS STRATÉGIQUES

Conforter un réservoir de biodiversité riche et connecté.

Recréer un lien favorable entre urbanisme et paysage.

Garantir une utilisation raisonnée des ressources locales.

ETUDE SUR LES FRANGES URBAINES

Quel peut être le rôle des franges, ces limites de parcelle bâtie, village/ terres agricoles ou encore campagne/ ville ? Les définir pour leur donner une existence et ne pas les laisser comme résidus impensés de l'aménagement des territoires, telle fut la première mission de l'équipe de paysagistes désignée par le Parc du Pilat en 2025.

L'objectif sera de proposer des modes d'aménager et de ménager les franges urbaines du Pilat. Le Parc proposera au territoire à travers les ScoT, les intercommunalités et les communes, de se saisir de ces préconisations dans leurs projets et documents d'urbanisme, pour tendre collectivement vers des politiques foncières exemplaires.

RENCONTRES DE L'OBSERVATOIRE BIODIVERSITÉ

Cinéma, bal, ateliers et expositions Le samedi 14 juin, à Saint-Pierre-de-Bœuf, se sont tenues les Rencontres de l'Observatoire de la biodiversité. Cette journée organisée par le Parc du Pilat visait à faire le point sur les dernières avancées en matière de connaissance de la biodiversité du Pilat. Elle était alimentée par les derniers travaux du Parc avec une mise en valeur des actions conduites par les partenaires techniques (Conservatoire botanique, GRAIE, CEN Isère, etc.).

Une sensibilisation aux tiques et à la maladie de Lyme a été proposée par le CPIE des Monts du Pilat.

La journée, qui a rassemblé environ 80 participants, s'est déroulée en deux temps : une matinée de présentations en salle, suivie de visites de terrain l'après-midi.

La veille, les classes de l'école primaire de la commune ont bénéficié d'animations nature, conçues et animées par les étudiants de la Maison Familiale Rurale de Mondy.

Enquête de terrain pour définir les types de franges urbaines du Pilat - été 2025

36

nouvelles espèces découvertes dans le Pilat pour les départements de la Loire et du Rhône.

45

participants à la journée de clôture du Contrat vert et bleu.

LE RÉSEAU D'URBANISME RURAL DU PILAT

Le réseau d'urbanisme rural du Pilat regroupe les partenaires publics qui agissent dans le domaine de l'aménagement du territoire. En 2025, les membres du réseau se sont réunis deux fois en groupe de travail technique. Les objectifs : mieux se connaître, monter en compétence sur des sujets clés et se coordonner pour accompagner les nouveaux élus dans leurs projets. Pour consolider le réseau, une rencontre thématique sur la prise en compte du changement climatique dans les secteurs de l'aménagement, de l'urbanisme, de l'architecture a été proposée aux membres. Des situations extrêmes adaptées au Pilat ont servi de levier pour imaginer des stratégies d'adaptation. Les échanges furent très riches pour tous les participants.



Visite d'un passage sous autoroute lors de la clôture du CVB : Installation d'une banquette pour passage à pied sec

GESTION DE LA PARCELLE À ORCHIDÉES AU BORD DU RHÔNE

En partenariat avec la Compagnie Nationale du Rhône, le Parc intervient sur une parcelle leur appartenant, située à Chavanay. Il s'agit d'une ancienne zone de remblais issue des grands aménagements du Rhône dans les années 70. Aujourd'hui, ce site présente un fort intérêt écologique, avec la présence de plus d'une dizaine d'espèces d'orchidées, mais surtout de l'ophioglosse, une fougère protégée.

Afin de maintenir ces milieux ouverts, des chantiers sont régulièrement organisés avec les étudiants d'Agrotec Vienne, en complément d'actions d'écopâturage.

Par ailleurs, l'équipe du Parc a procédé à l'évacuation d'une ancienne cabane agricole et assure un suivi régulier de l'ophioglosse, ce qui a permis de découvrir une nouvelle station sur le site.

Évacuation d'une ancienne cabane au bord du Rhône



LE CONTRAT VERT ET BLEU... UN PROGRAMME CLÔTURÉ

Après 7 ans d'aventures, le second Contrat Vert et Bleu (CVB) s'est officiellement terminé cette année. Pour marquer le coup, le Parc du Pilat, en tant qu'animateur du contrat, a organisé une journée à destination des élus et techniciens. Au programme, visites de projets, présentations dynamiques d'actions, repas convivial et immersion théâtrale dans les coulisses du CVB. Une belle réussite, mettant en lumière le lien et la dynamique créés entre les structures du territoire.

En clôture du programme, le Parc est revenu sur le travail fourni durant ces années avec une évaluation répondant à 5 « questions évaluatives » sur le programme et l'édition d'un bilan.

Ophioglosse, plante nouvellement découverte sur le site au bord du Rhône



18

réunions mensuelles pour conseiller les instructeurs du droit des sols sur le volet architectural des demandes d'urbanisme sur deux EPCI (VCA et SEM).

5

collectivités accompagnées dans l'élaboration de leur document de planification :

- Élaboration du PLUi de Saint-Étienne-Métropole
- Révision générale des PLU de Jonzieux, Tarentaise et La Chapelle-Villars
- Révision allégée du PLU de La Versanne).

32

signalements sur Suricate sur conflits d'usage (véhicules à moteurs) balisage, décharge, frelons...

35

retours Eco-Garde sur décharges, problèmes de balisages sauvages.

99

retours via Géotreck (Pilat rando), balisage, arbres en travers.

DES MODES DE VIE PLUS SOBRES ET PLUS SOLIDAIRES

OBJECTIFS STRATÉGIQUES

- S'assurer d'un habitat durable.
- Prendre des initiatives pour une mobilité durable.
- Promouvoir des usages de loisirs doux.
- Valoriser les patrimoines et renforcer les échanges culturels.

3^e VOITURE ET CARTE DES MOBILITÉS

En 2025, le Parc du Pilat a mis en service une troisième voiture en autopartage au sein du réseau Citiz, disponible depuis juin sur le parking de la place Louis Vidon à Bourg-Argental. Ce véhicule hybride vient compléter les deux déjà existants à Pélussin.

Accessible aux particuliers, aux entreprises et aux collectivités, il se réserve facilement via l'application Citiz.

Ce nouveau service s'inscrit dans l'engagement du Parc en faveur de mobilités plus durables et économiques. L'idée est simple : partager une voiture plutôt que d'en posséder une, pour réduire les coûts et l'impact environnemental.

En même temps, le Parc du Pilat a réalisé une carte des mobilités durables, déclinée en deux formats complémentaires.

- Un poster recto-verso : une face présente les différents services de mobilité disponibles sur le territoire (transports en commun, covoiturage, autopartage, vélo...) et une cartographie très visuelle. Imprimé à 200 exemplaires, il a été distribué auprès des structures locales.
- Une carte interactive en ligne sur le site internet du Parc. Elle donne accès en un clic à toutes les informations sur les mobilités, y compris les horaires des bus, jusqu'ici souvent dispersées.

Ces deux outils visent à rendre l'offre de mobilités durables plus lisible et accessible à tous, habitants ou visiteurs.

152

personnes conseillées pour leurs constructions en présentiel lors de rendez-vous sur place, à la maison du Parc ou dans une des 4 permanences mensuelles, 219 personnes conseillées à distance par téléphone ou par mail.

106

manifestations de pleine nature sur lesquelles le Parc a donné un avis.

41

prêts du matériel de sonorisation, d'affichage, tables et bancs.

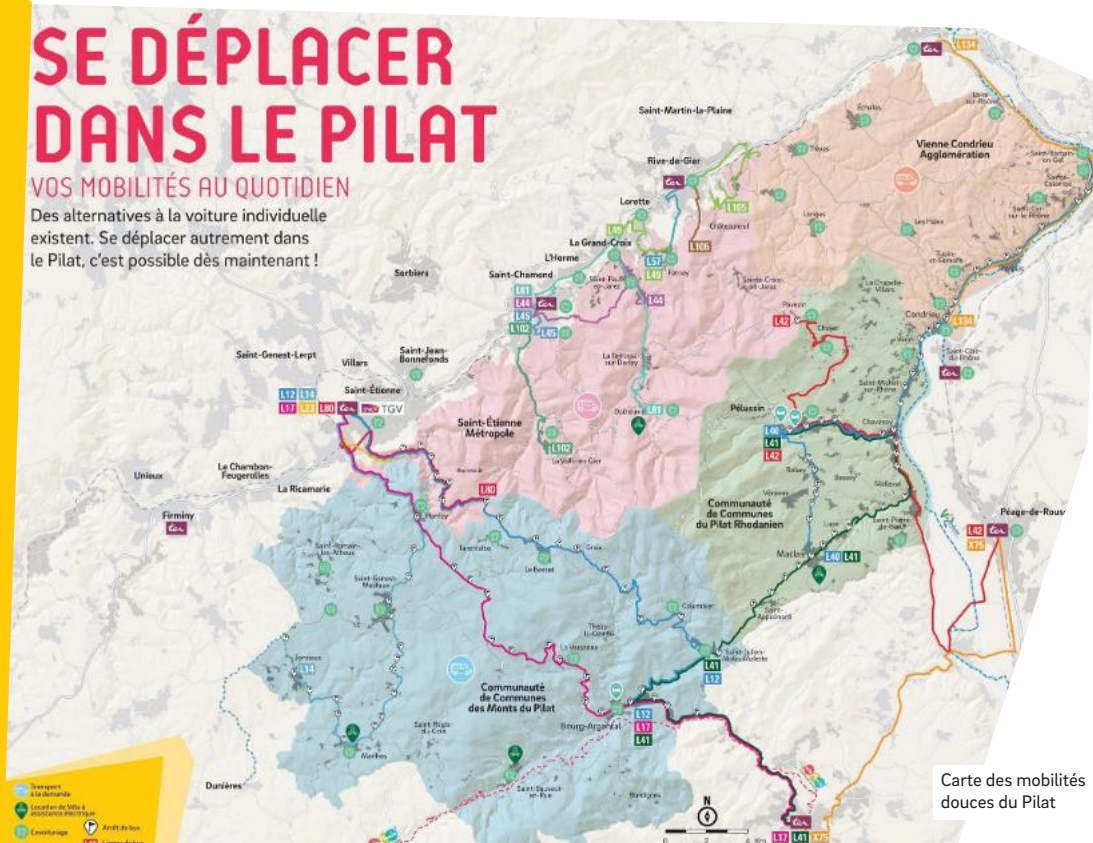
332

réservations pour les 3 voitures en libre-service avec 23 178 km parcourus en 2025.

SE DÉPLACER DANS LE PILAT

VOS MOBILITÉS AU QUOTIDIEN

Des alternatives à la voiture individuelle existent. Se déplacer autrement dans le Pilat, c'est possible dès maintenant !



Carte des mobilités douces du Pilat



Atelier de sensibilisation à la qualité dans les demandes d'urbanisme

ATOUT QUALITÉ DANS LES DEMANDES D'URBANISME

Pour affiner l'aspect qualitatif des constructions, le Parc du Pilat a proposé aux instructeurs et aux secrétaires de Mairie du Pilat une journée de sensibilisation à la qualité architecturale, paysagère et urbaine dans les demandes d'urbanisme. Ce fut l'occasion d'échanger, de confronter et de partager les visions sur les matériaux, les clôtures, les toitures terrasses ... dans une ambiance sympathique avec les instructeurs du droit des sols des collectivités du Parc.

LES MARAUDES DU PARC DU PILAT

Afin d'assurer une présence sur les sites les plus fréquentés, l'éco-garde du Parc s'y rend régulièrement entre mai à début octobre. Lors des maraudes, il effectue une veille environnementale sur les sites des Crêts et de Chaussitre.

Cela se traduit concrètement sur le terrain par des tournées de surveillance le week-end et en semaine en période de vacances. Les données relevées portent sur le nombre de pratiquants tout sport confondu, les véhicules sur les parkings, la faune et la flore, les risques incendies.

Une attention particulière est faite sur les places à feu, avec démontage systématique des feux de camp, dans le cadre de la DFCl (Défense de la Forêt Contre les Incendies), conjointement avec les tournées des agents de l'Office National des Forêts.

Une prévention et une sensibilisation qui passe par une présence humaine très appréciée des personnes rencontrées.

CONFORT D'ÉTÉ POUR LES JOURNÉES NATIONALES DE L'ARCHITECTURE

Dans le cadre des journées nationales de l'architecture, les architectes du Parc ont impulsé une soirée débat sur le confort d'été. Au programme :

- visite du centre de ressources sur l'habitat durable, avec l'Atelier Chouette, membre du collectif d'architectes ayant réalisé la rénovation du centre de ressources au coeur de la maison du Parc.
- un voyage dans le temps : quel climat en 2070 ? ... Ça va chauffer (encore plus) !
- la présentation de trois projets pilatois qui ont permis d'illustrer de manière très concrète les enjeux sur du confort d'été dans l'architecture par Archi3A, Gallet architecture et Héliasol.

FESTIVAL DU CINÉMA SOLIDAIRE DU PILAT

13ème édition de ce festival qui rapproche, sensibilise et valorise les initiatives locales !

Du 8 au 29 novembre, le collectif Ciné Solidaire Pilat a organisé :

- une soirée d'ouverture festive avec un bal,
- 8 ciné-rencontres,
- et une sélection spécial Festival dans 3 médiathèques : Pélussin, Bourg-Argental et Saint-Genest-Malifaux.

Le festival du Cinéma Solidaire du Pilat, est porté par un collectif. Parmi les 7 lieux de projection et les 13 collectifs de solidarité du Pilat venus témoigner, le Parc du Pilat a accompagné la soirée sur l'agriculture au féminin Aux Haies, aux côtés de l'association « La Belle Étoile » ; trois agricultrices du Pilat ont témoigné de leurs parcours et leurs engagements pour une agriculture durable.

30

personnes ont utilisé les vélos à assistance électrique en prêt subventionné dans 4 structures relais du territoire : Marthes, Saint-Sauveur-en-Rue, Doizieux et Maclas. 20 jours en moyenne de location.

7

groupes de citoyens constitués pour partager un véhicule sur les communes de Condrieu, Saint-Sauveur-en-Rue, Bourg-Argental, Pélussin et La Terrasse-sur-Dorlay. 2 groupes en cours de création et plus de 20 personnes intéressées.

590

spectateurs présents à la saison culturelle Champ libre à St-Pierre-de-Bœuf, Planfoy, Tupin-et-Semons et Ste-Croix-en-Jarez les 15, 22, 29 juin et 6 juillet avec les partenaires culturels Quelques p'Arts..., Butter Note, Jazz au sommet, et le Festival des 7 collines - Saint-Étienne Métropole.

1 108

pèlerins sur le chemin de St-Jacques-de-Compostelle (estimation à partir du livre d'or de la chapelle du Calvaire à Chavanay)

105 364

passages au Crêt de la Perdrix avec un pic de fréquentation en août ainsi que les samedis et dimanches.

10 111 passages au Crêt de la Chèvre

16 744 passages à Chaussitre

4 343 passages sur le GR®65 à Saint-Julien-Molin-Molette

Démontage d'une place à feu sur les crêts - été 2025



Avant



Après

DES MODES DE PRODUCTION DURABLE EN LIEN AVEC LA CONSOMMATION LOCALE

OBJECTIFS STRATÉGIQUES

Maintenir une activité agricole de qualité et accroître son autonomie.

Renforcer l'exploitation et la production forestière dans le respect de l'environnement.

Poursuivre le développement de l'écotourisme.

Accompagner la création de biens et de services ancrés territorialement.

Viser la sobriété et l'efficacité énergétique et développer les énergies renouvelables.

14

ha de travaux forestiers financés par Sylv'ACCTES.

106

événements, déclarés sur la plateforme manifestation sportive, étudiés par le Parc.

PLANTATION DE HAIES AVEC LEURS PANNEAUX INFORMATIFS

En 2025, le Parc a accompagné 16 exploitants et propriétaires de parcelles agricoles pour la plantation de 2550 plants champêtres et arbres fruitiers de plein vent.

En parallèle, en collaboration avec la Mission Haie-Auvergne Rhône-Alpes, il a organisé 2 formations sur la gestion et la valorisation du bois des haies à destination des agriculteurs (7 participants) et des gestionnaires de voiries (30 participants).

Enfin, le Parc a conçu deux types de panneaux informatifs sur la plantation et l'entretien durable des haies, pour sensibiliser le grand public et les randonneurs. Ils seront installés à proximité des jeunes haies plantées et des haies anciennes qui ont fait l'objet d'un entretien de restauration.

UNE ACTION EN FAVEUR DU DÉVELOPPEMENT TOURISTIQUE SUR PLUSIEURS FRONTS

Une nouvelle carte touristique a été produite pour promouvoir la Destination Pilat. Elle a été éditée en 20 000 exemplaires en version française et en 2 000 exemplaires en version anglaise. On décompte déjà 10 000 exemplaires diffusés en 2025.

Une nouvelle édition des Assises du Tourisme du Pilat a été organisée en lien avec l'Office du Tourisme du Pilat le 7 Avril 2025 à Bessey avec 102 participants soit une fréquentation 44% plus élevée que pour l'édition 2024.

Le Parc a également coordonné la candidature du Pilat à l'appel à manifestation de la Région pour conforter l'itinérance sur le chemin de Saint-Jacques-de-Compostelle. Ce GR®65 traverse le Pilat de Condrieu à Saint-Sauveur-en-Rue. La candidature du Pilat a été retenue. Elle comprend 5 projets structurants pour le territoire représentant un investissement de 350 000 € HT qui pourra être financé à 50 % par la Région.



Chantier participatif de plantation de haies à Saint-Genest-Malifaux avec le Campus Agronova



Extrait de la carte touristique du Parc du Pilat

REDYNAMISATION DE LA FÊTE DE LA POMME

Le Parc du Pilat a obtenu un soutien du programme LEADER Loire afin de mieux soutenir la filière pommes du Pilat dans son territoire. En 2025, un travail de renouvellement des outils de communication a débuté. Un comité de pilotage a été mis en place avec les 4 co-organisateurs de la Fête de la Pomme : Mairie de Pélussin, coopérative des Balcons du Pilat, Communauté de communes du Pilat Rhodanien et Office de tourisme du Pilat, et une réflexion spécifique engagée sur les améliorations à apporter. Le Parc du Pilat a renforcé ses outils de sensibilisation des consommateurs utilisés sur son stand le jour J et a encadré une étude professionnelle de 6 étudiants ISARA. Celle-ci a notamment permis d'enquêter 84 visiteurs, 13 arboriculteurs ainsi que 16 associations présentes. Les étudiants ont également cartographié les 570 ha de vergers connus sur le Pilat.

PARCELLES VITRINES ET FONCIER FORESTIER

En 2024 et 2025, en travaillant sur le foncier forestier, le Parc a cherché à favoriser le regroupement de parcelles afin d'obtenir des unités de gestion cohérentes pour élargir les possibilités de gestion des propriétaires. Que ce soit par l'achat de parcelles entre voisins, ou la réalisation de chantiers d'exploitation collectifs, cela leur permet :

- d'assurer un tri des bois par qualité et par essence ;
- de favoriser une gestion à couvert continu plus respectueuse des écosystèmes, des paysages, et plus robuste face au dérèglement climatique.

En complément, 12 parcelles forestières vitrines, représentatives des peuplements rencontrés sur le Pilat, ont été mises en place afin de donner à voir les effets des différentes gestions aux propriétaires forestiers.

FORÊT ET CLIMAT, DES FORMATIONS À LA SYLVICULTURE MÉLANGÉE À COUVERT CONTINU (SMCC)

Avec le soutien financier de la Fondation de France, le Parc du Pilat a réussi à organiser une formation de 4 jours à destination des gestionnaires forestiers. Cette formation avait pour but de développer les connaissances des gestionnaires en matière de gestion selon les principes de la Sylviculture Mélangée à Couvert Continu (SMCC), une modalité de gestion de la forêt qui a fait ses preuves en matière de robustesse climatique, tout en étant pertinente d'un point de vue économique. 20 gestionnaires forestiers locaux ont bénéficié de ces journées et sont à présent plus outillés pour mettre les principes en action sur les différentes propriétés dont ils assurent la gestion (en domaine public comme privé). En 2026, cette formation sera proposée aux propriétaires forestiers puis aux élus du Pilat.



Formation à la sylviculture mélangée à couvert continu

28

avis de recommandation de gestion sur des enjeux environnementaux pour la SAFER suite à des mutations de propriété dans le Pilat.

15

Accompagnements des projets énergie renouvelable thermique.

6

communes soutenues pour la rénovation thermique de leurs bâtiments communaux et 4 pour améliorer leur éclairage public.

247 337 €

versés en 2025 pour 33 fermes engagées pour des paiements pour services environnementaux (PSE) sur les prairies et le bocage du Haut-Pilat.

16

exploitants et propriétaires de parcelles agricoles accompagnés pour la plantation de haies, 37 participants aux formations techniques à la gestion durable des haies, 20 gestionnaires certifiés Label haie.

102

participants aux Assises du Tourisme Durable.

540

journées-hommes sur les sentiers pour l'équipe d'entretien de la nature du Parc.

48

rendez-vous conseil accompagnement des porteurs de projet en 2025 par la mission tourisme du Parc en coordination avec le guichet unique que sont les EPCI.

UNE MOBILISATION DE TOUS POUR CHANGER D'ÈRE

OBJECTIFS STRATÉGIQUES

Développer une culture commune du territoire par la connaissance.

Rendre chacun acteur du projet de territoire.

21

animations « Rendez-vous de mon Parc 2025 » portées par le Parc, réparties sur 18 communes.

61

classes du Pilat et des villes-portes inscrites au programme d'éducation au territoire, soit près de 1 370 élèves.

14

prêts d'expositions du Parc à des organisateurs de manifestation.

Fresque du climat avec les élus dans le cadre du coup de pouce climat

INVENTAIRE PATRIMONIAL DANS LE CADRE DES PORTER À CONNAISSANCE DES PLU

A l'occasion des révisions de Plans Locaux d'Urbanisme, l'inventaire participatif du patrimoine mené par le Parc en 2010 est mis à jour et complété commune par commune.

Un travail de recherche historique, puis de concertation avec les associations et les élus, et enfin de l'arpentage de terrain sont réalisés, afin de proposer un inventaire patrimonial le plus exhaustif possible. Les éléments sont rentrés dans un site cartographique, géolocalisés, photographiés, décrits. La base de données est ensuite envoyée à la commune avec le « porter à connaissance », enrichie d'un chapitre dédié aux grandes typologies de patrimoine propres à la commune. Ces données permettent au bureau d'étude du PLU d'avoir un regard plus global sur le patrimoine de la commune. La protection du patrimoine identifié au sein du document d'urbanisme dépend alors de la volonté de la commune sur les modalités de protection.

En 2025, les communes de Planfroy, Marlhes, Tarentaise et La Versanne ont bénéficié de l'inventaire du Parc du Pilat.

COUP DE POUCE CLIMAT

Dans l'idée d'accompagner les communes à engager une réflexion (ou l'approfondir) pour adapter leur territoire au changement climatique, le Parc du Pilat a reconduit son « Coup de pouce climat » en 2025. En avril, les étudiants du Master 2 « Territoires et transitions », de Sciences-Po Lyon et de l'Ecole d'Economie de Saint-Etienne, ont présenté les résultats de leurs travaux devant la commission climat et les communes participantes (Echalas, Maclas, La Ricamarie et Saint-Régis-du-Coin) :

- un diagnostic de vulnérabilité communal face au changement climatique,
- un plan d'actions d'adaptation pour réduire la vulnérabilité de chaque commune.

A l'automne, Graix, Pélussin, Saint-Pierre-de-Boeuf et Vérin ont rejoint l'opération, et accueilli les étudiants sur le terrain.

Depuis son lancement en 2023, 12 communes du Pilat ont ainsi engagé une réflexion sur leur adaptation au changement climatique..

Inventaire du patrimoine bâti et végétal à Jonzieux



L'ÉDUCATION AU TERRITOIRE SE MET AU VERT

Depuis 2015, l'association ASSE Cœur-Vert soutient financièrement le programme d'éducation au territoire du Parc naturel régional du Pilat. Engagée sur les questions de santé, de citoyenneté et d'environnement, l'association partage avec le Parc la conviction que respecter son environnement s'apprend dès le plus jeune âge. Plus de dix années de partenariat ont ainsi permis de sensibiliser 570 classes et plus de 15 000 enfants.

En 2025, ce partenariat a pris une tournure inattendue. Le 1er avril, Lisa Martinez et Lucas Stassin, footballeurs professionnels de l'AS Saint-Étienne, ont accompagné deux classes de l'école des Prés-Verts de Saint-Paul-en-Jarez à la Maison des tresses et lacets. Mise en eau de la roue à augets, fabrication d'une tresse, ferrage des lacets... autant de découvertes pour les joueurs comme pour les élèves, ravis d'échanger sur les coulisses de la vie de footballeur professionnel.

CRÉATION D'UN REFUGE ŒUVRE D'ART SUR COMPOSTELLE

Sur une invitation de la commune de St-Julien-Molin-Molette, du Parc du Pilat et de Derrière le Hublot, le collectif ETC a transformé une maisonnette en un lieu unique. La façade a été entièrement recouverte de plus de 400 tuiles de zinc fabriquées en Aveyron. Dans le cadre d'ateliers participatifs, près de 140 d'entre elles ont été gravées par les pirailleurs et les artistes à la manière des ex-votos. Chaque tuile porte l'empreinte symbolique des récits d'habitants. L'intérieur du refuge a été aménagé en bois avec de larges fenêtres et des couchettes. Les habitants et les marcheurs peuvent y faire une pause, contempler le paysage ou passer une nuit au bord du Ternay avec une vue imprenable sur les imposantes usines de tissage.

Ce lieu, autrefois laboratoire photographique d'un ancien soyeux, témoigne de la riche histoire textile du massif du Pilat. Aujourd'hui, ce patrimoine devient une ressource pour le développement d'activités culturelles, touristiques et économiques.

Cette œuvre participe à la valorisation de la traversée du Pilat sur le Chemin de Saint-Jacques- de-Compostelle GR®65 : un parcours paysager, patrimonial et artistique, unique et remarquable, est un véritable atout pour le territoire.

L'œuvre d'art refuge créée par le collectif d'artistes ETC sur le parcours artistique « Fenêtres sur le paysage » a été inaugurée le 18 octobre.

« En conséquence d'un vœu souscrit »
Ouvre d'art refuge créée par le collectif
d'artistes ETC sur le parcours artistique
« Fenêtres sur le paysage »

3 MINUTES POUR SUSCITER L'ADHÉSION DES COMMUNES À LA NOUVELLE CHARTE

Parfois, une vidéo vaut mieux qu'un long discours !

Ainsi, pour aller à la rencontre des communes au moment où elles devaient se prononcer sur leur adhésion, les équipes ont pu s'appuyer sur un outil de communication spécifique : une toute nouvelle vidéo. En 3 minutes, elle reprend les fondamentaux et invite les communes à s'engager pour leur territoire.

Tel un film de campagne, elle a été conçue pour donner envie. Sur la base d'un parti pris affirmé, ce sont les élus eux-mêmes qui incarnent le message. Ils ont prêté leur voix à la bande son, voix souvent superposées pour exprimer l'esprit solidaire et collectif qui anime le Parc du Pilat.

Une version grand public a été déclinée. Plus centrée sur l'ambition du Parc du Pilat, elle est toujours d'actualité, et accessible sur la chaîne Youtube du Parc.

37

participants aux formations réalisées sur la gestion du pâturage.

11

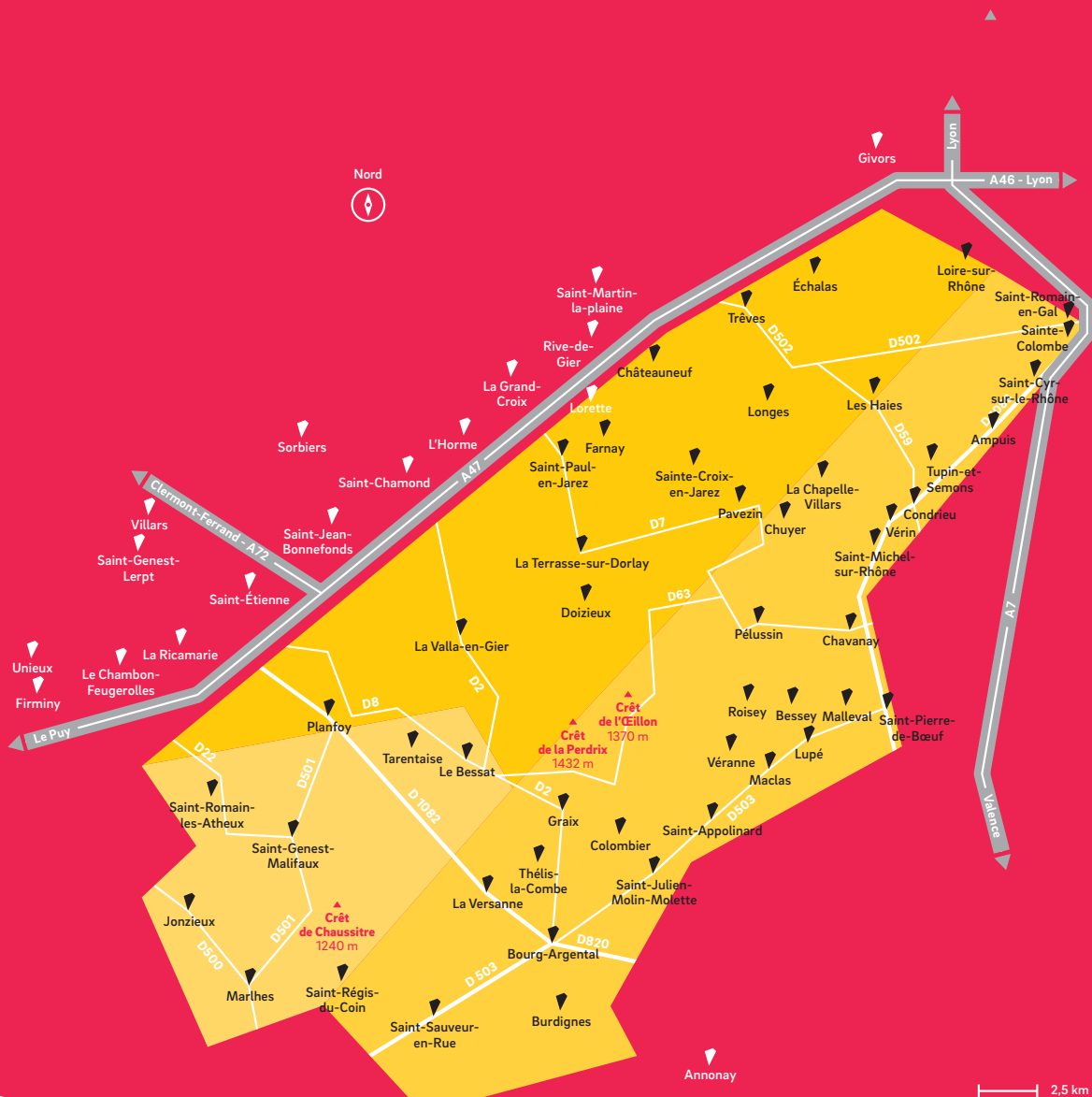
chantiers participatifs réalisés par plus de 260 Scouts répartis dans 16 groupes accueillis dans le Pilat.

3

ouvrages édités dans la coédition « Patrimoines et richesses du Pilat » avec Jean-Pierre Huguet éditeur.

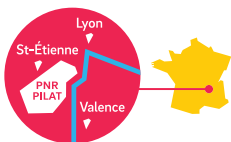


LE TERRITOIRE DU PARC DU PILAT ET SES VILLES-PORTES



Le Parc naturel régional du Pilat est un territoire bénéficiant d'une reconnaissance nationale pour la richesse et la diversité de ses patrimoines naturels et culturels. Le Parc est aussi un groupement de collectivités. Elles agissent de concert en faveur de ce territoire d'exception, dans le cadre d'un projet politique ambitieux qui concilie activités humaines et préservation de la nature et des paysages : la Charte du Parc. Respect de l'environnement et bien-être des habitants motivent toutes les actions, souvent expérimentales, d'accueil, d'éducation, de développement socio-économique et d'aménagement conduites ici.

Parc naturel régional du Pilat
2 rue Benay 42410 Pélussin
04 74 87 52 01
info@parc-naturel-pilat.fr
www.facebook.com/ParcdPilat



www.parc-naturel-pilat.fr